



### SCHEDA INFORMATIVA : L'ALTA VALLE DELLE FERRIERE DA AGEROLA AD AMALFI

La Valle delle Ferriere è un luogo unico al mondo. Al suo interno vi sono cascate e percorsi d'acqua, che rendono l'ambiente molto fresco anche in piena estate. L'area è una Riserva Statale istituita nel 1972 per proteggere specie endemiche come la felce *Woodwardia radicans*, oppure la schiva Salamandrina Terdigitata. Luogo magico dove si è stabilito un microclima speciale che ospita una vegetazione costituita da popolamenti misti di Ontano e Carpino. Per la sua speciale posizione geografica, tra i monti di Scala, la riserva è protetta dai freddi venti settentrionali grazie ai costoni rocciosi, aperta alle correnti caldo-umide meridionali e soggetta a un'elevata piovosità distribuita nell'arco di tre mesi. Il Vallone delle Ferriere è un percorso che dai Monti Lattari discende verso Amalfi attraversando boschi di felci e costeggiando ruscelli. Il nome deriva dalla presenza di ruderi di ferriere di origine medievale. La zona è anche conosciuta come Vallone dei Mulini per la presenza nella parte finale del percorso di mulini azionati ad acqua che servivano per la produzione della famosa carta di Amalfi. Due saranno i percorsi che vi proponiamo: uno breve, adatto a tutti, che parte da Pontone, e uno lungo e più impegnativo che parte da San Lazzaro, frazione di Agerola.

#### DATI TECNICI DEI PERCORSI:

##### Percorso breve

Versante di salita: Pontone

Dislivello in discesa: 332 m

Tempi di percorrenza: 3 ore

Difficoltà percorso: bassa

Lunghezza percorso breve: 5,5 km

**Tipo di percorso:** Sentiero 

**Attrezzatura:**  

**Valutazione:** E  (adatta anche ai più piccoli)

### Percorso lungo:

Versante di salita: San Lazzaro, frazione di Agerola

Dislivello: 860 m (in discesa) e 150 m (in salita)


Tempi di percorrenza: 5 ore

Difficoltà percorso: media

Lunghezza: circa 11 km

**Tipo di percorso:** Sentiero 

**Attrezzatura:**  

**Valutazione:** E+  (per escursionisti, non adatta ai bambini)

## AMALFI

È la più antica tra le repubbliche marinare, luogo simbolo della Costiera Amalfitana, Amalfi è un luogo incantato, nonché un centro turistico di risonanza internazionale. Fondata dai romani nel IV secolo d.C. (come testimoniano alcuni resti archeologici del periodo imperiale) e resasi autonoma dall'impero bizantino nell'839, Amalfi fece dei traffici commerciali con l'oriente il perno della sua ricchezza. Fu nell' XI secolo che raggiunse il massimo del suo splendore, quando venne dotata di una potente ed agile flotta con attracchi nei principali porti del Mediterraneo. L'odierno centro abitato, che sorge in parte su un pendio, rappresenta il senso profondo dell'architettura mediterranea, che si rivela nelle sue case bianche con volta a botte abbracciate le une alle altre, nei vicoli che si immergono nell'ombra fresca dei sottoportici, nelle torri di guardia.

Nello zaino:

Cappello

Acqua (almeno 1,5 l)


Pranzo a sacco


Macchina fotografica

K-way

Crema solare

Foto





**Contatti:**

[outdoorcilent@gmail.com](mailto:outdoorcilent@gmail.com) 389-9329413 (Rosalba) / 333-2286542 (Manuela)